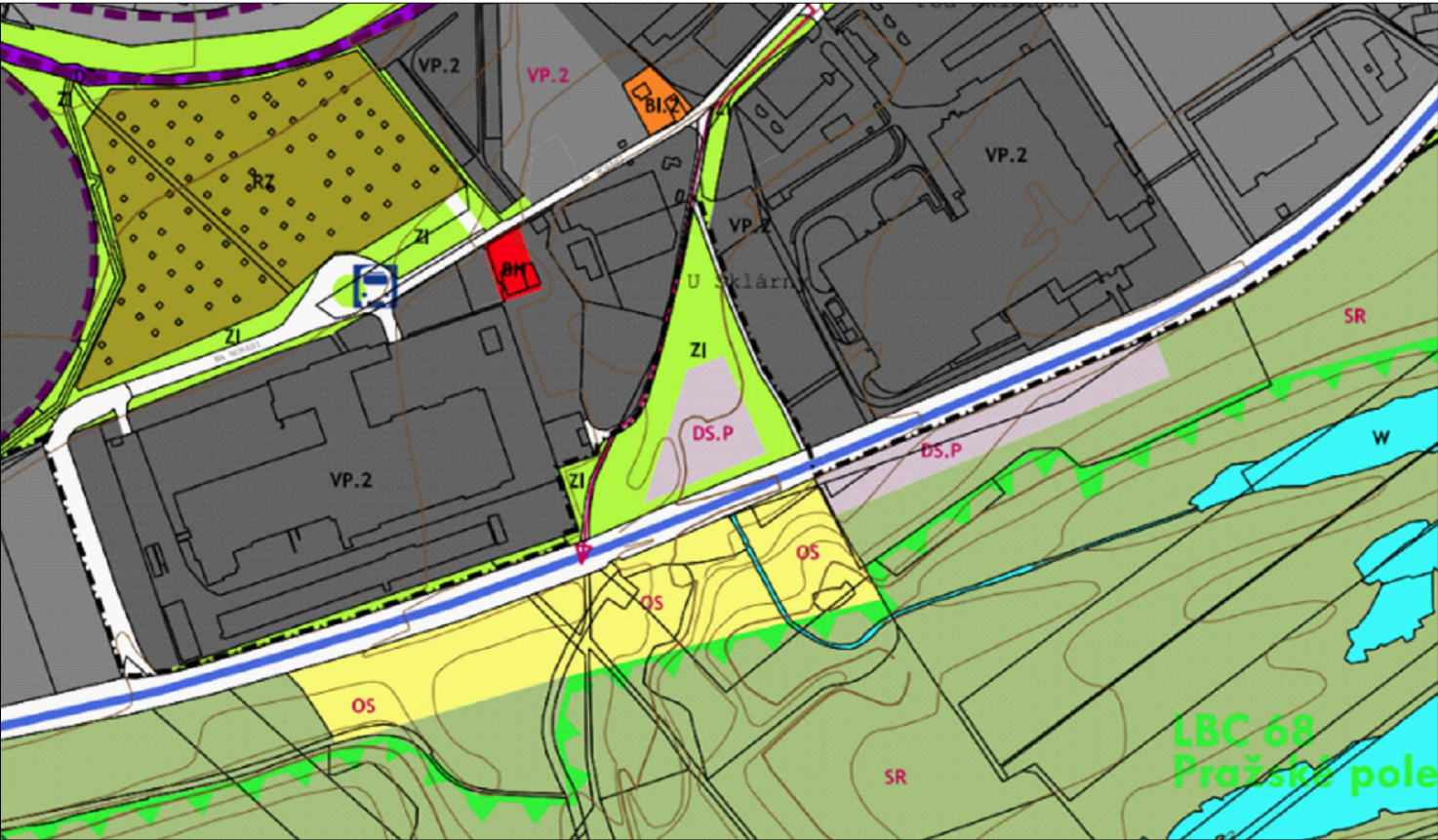
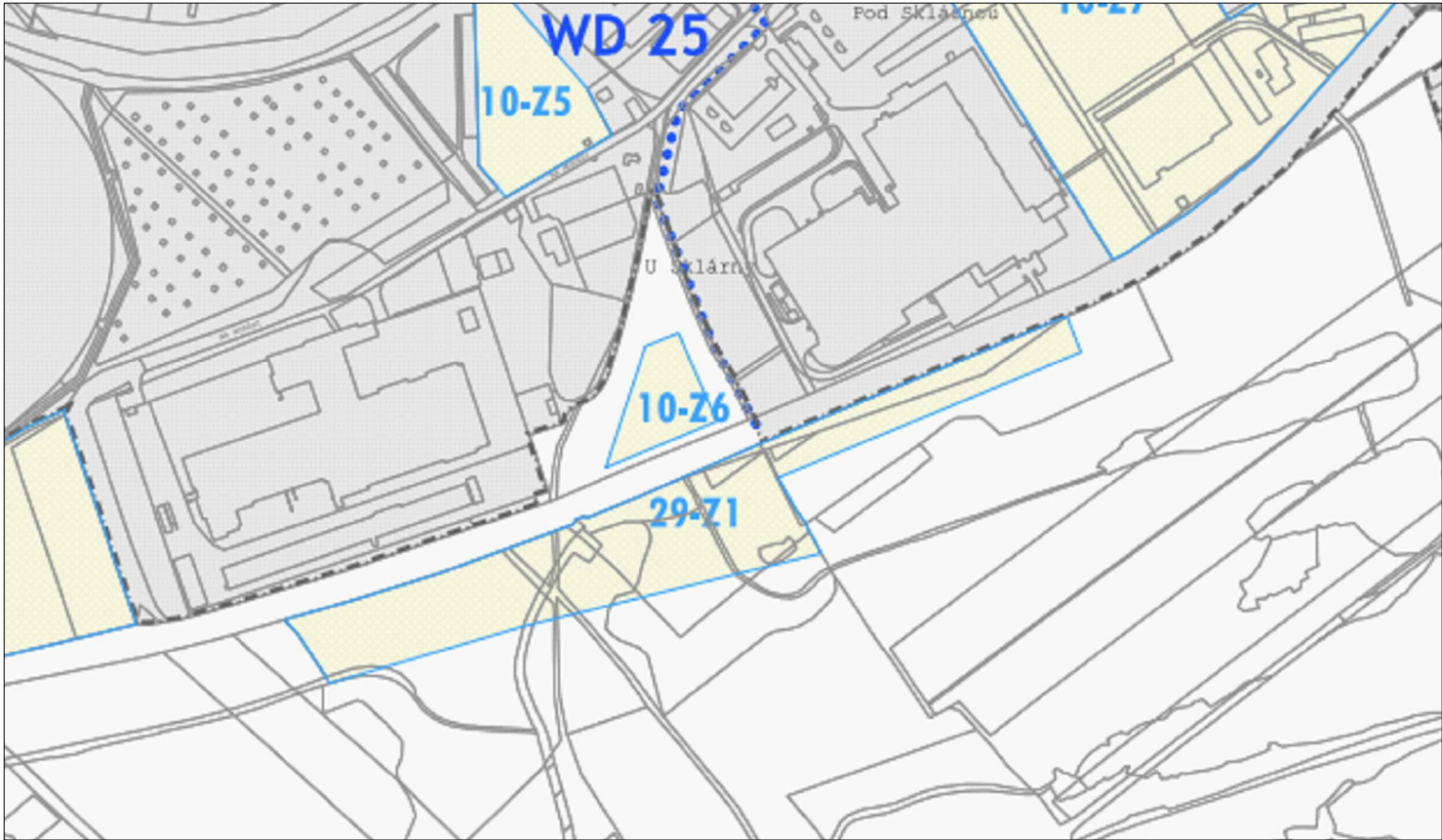


Hlavní výkres



Dotčené plochy:  
ZI - zeleň izolační, DS.P - plocha silniční - parkoviště,  
OS - plocha pro tělovýchovu a sport, SR - plochy krajinné smíšené s rekreačním využitím

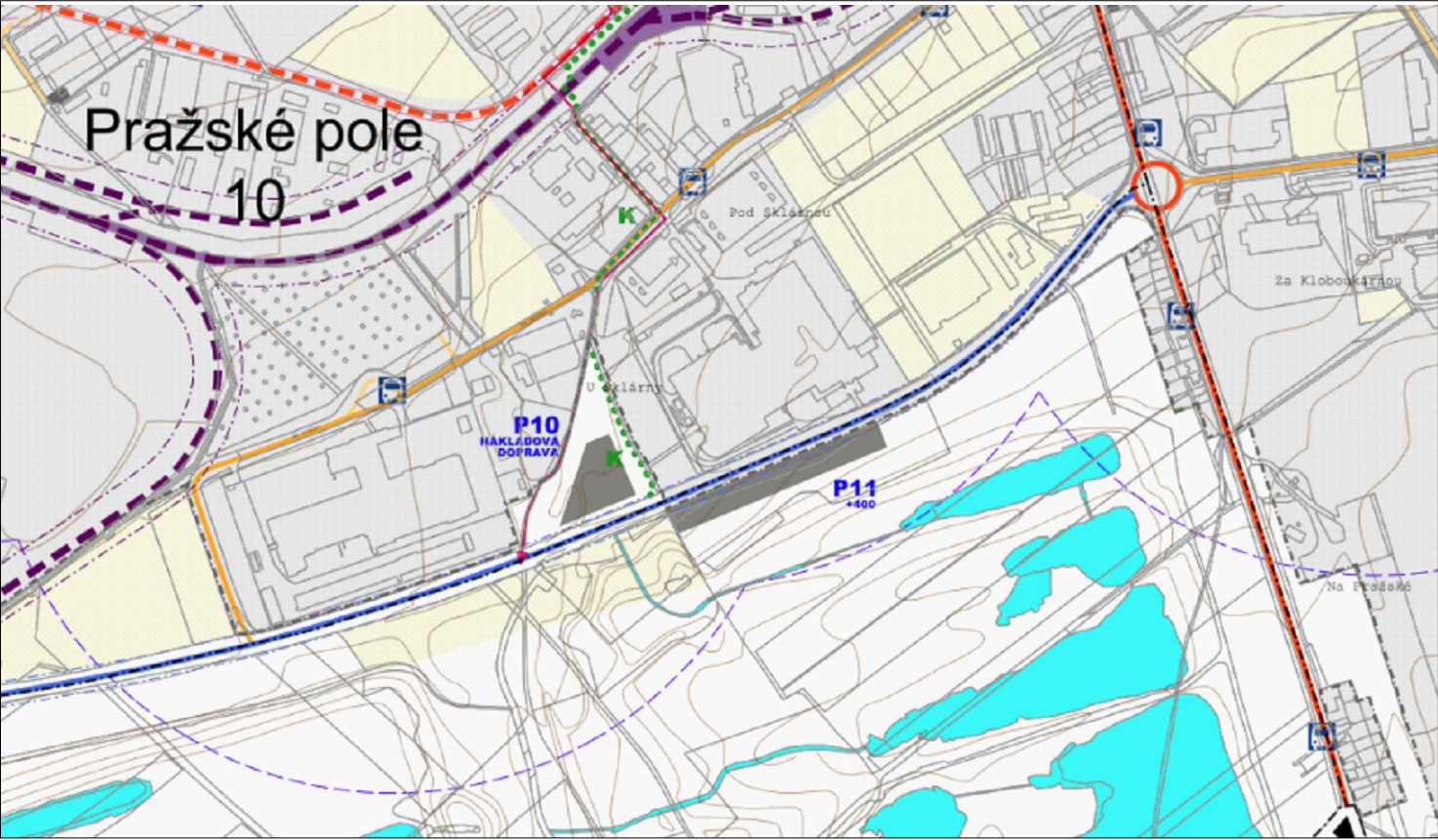
Výkres VPS, VPO, asanací



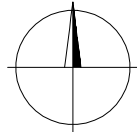
Zastavitelné plochy:  
10 - Z6  
29 - Z1

Dopravní infrastruktura:  
koridor WD - 25

Dopravní infrastruktura



Dopravní infrastruktura - parkoviště P10, P11  
Cyklistická trasa, důležité pěší propojení



Pražské pole - křižovatka  
Chomutov



I. Předprojektová příprava

Územní plán Chomutov

-

02/2021

05